



TEGNFORKLARING

BYGGEOMRÅDER (PBL § 25,1.ledd nr.1)

 Område for fritidsbebyggelse

LANDBRUKSOMRÅDER (PBL § 25,1.ledd nr.2)

 Område for jord- og skogbruk

SPESIALOMRÅDER (PBL § 25,1.ledd nr.6)

 Privat veg

 Frisiktsone ved veg


 Bevaring av anlegg

FELLESOMRÅDER (PBL § 25,1.ledd nr.7)


 Felles parkeringsplass


LINJE- OG PUNKTSYMBOLER

 Regulert senterlinje

 Planens begrensning

 Formålsgrænse

 Grænse for restriksjonsområde

 Grænse for bevaringsområde

N

0 20 60 m



REGULERINGSPLAN

RESVATNET HYTTEGREN

Meldal
kommune

MED TILHØRENDE REGULERINGSBESTEMMELSER

Ekvidistanse 5 m

Kartmålestokk 1: 2000

SAKSBEHANDLING IFLG. PLAN- OG BYGNINGSLOVEN

Revisjon

Kommunestyrets vedtak:

SAKS-NR.	DATO	SIGN.
010/09	02.04.2009	
002/09	03.03.2009	
096/08	21.10.2008	

2. gangs behandling i det faste utvalget for plansaker

Offentlig ettersyn fra 27.10.2008 til 01.12.2008

1. gangs behandling i det faste utvalget for plansaker

Kunngjøring av oppstart av planarbeidet

PLANEN ER UTARBEIDET AV: Rindalshytter as

DIGITALISERING: Meldal kommune v/Hans-Victor Wexelsen

PLANNR.

R0087

SAKSBEH.

KARE

X 6983700

X 6983700

X 6983600

X 6983600

X 6983500

X 6983500

X 6983400

X 6983400

Y 525600

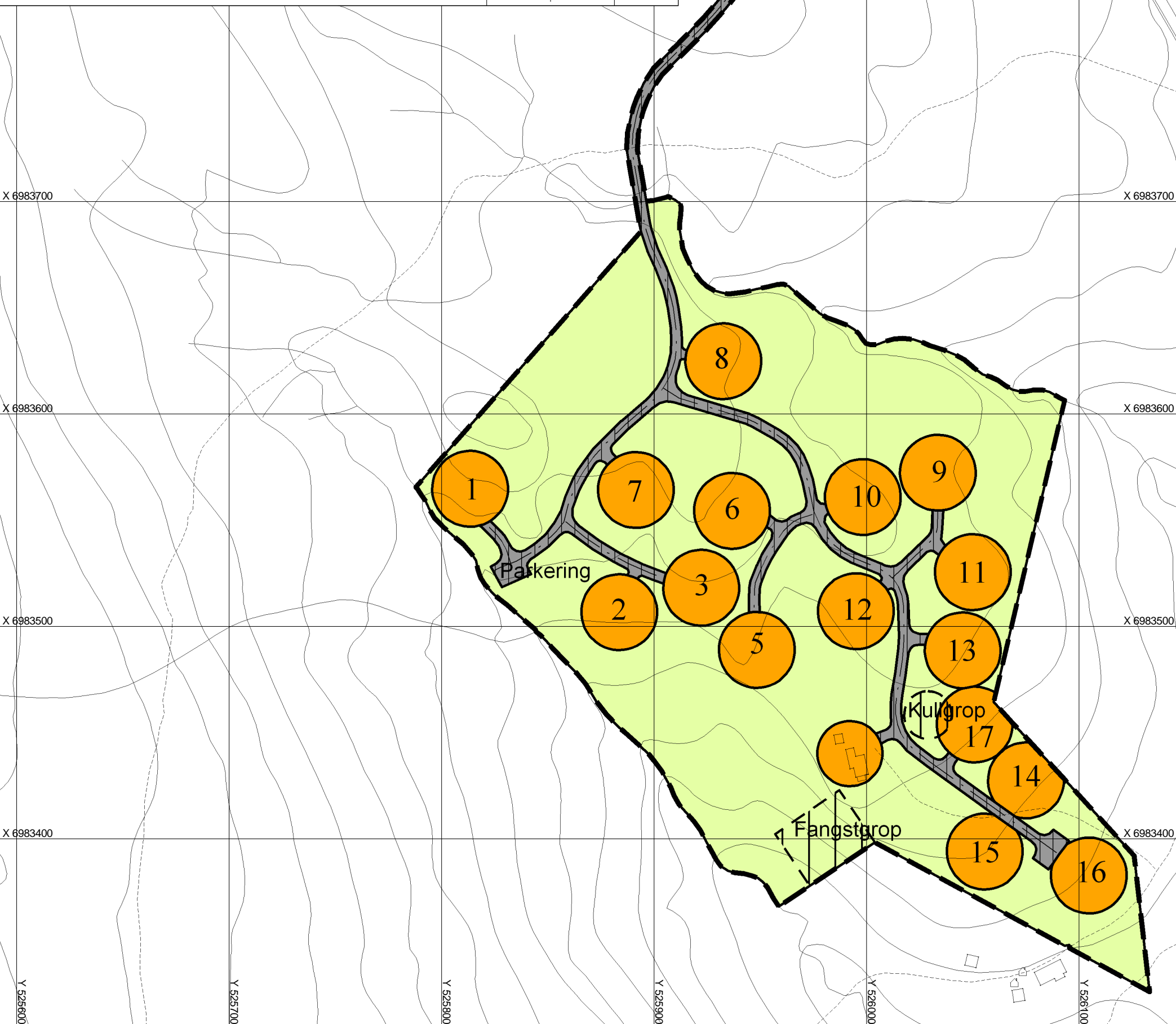
Y 525700

Y 525800

Y 525900

Y 526000

Y 526100



50 Parkeringsplasser

Parkering

Kullgrop

Fangstgrop